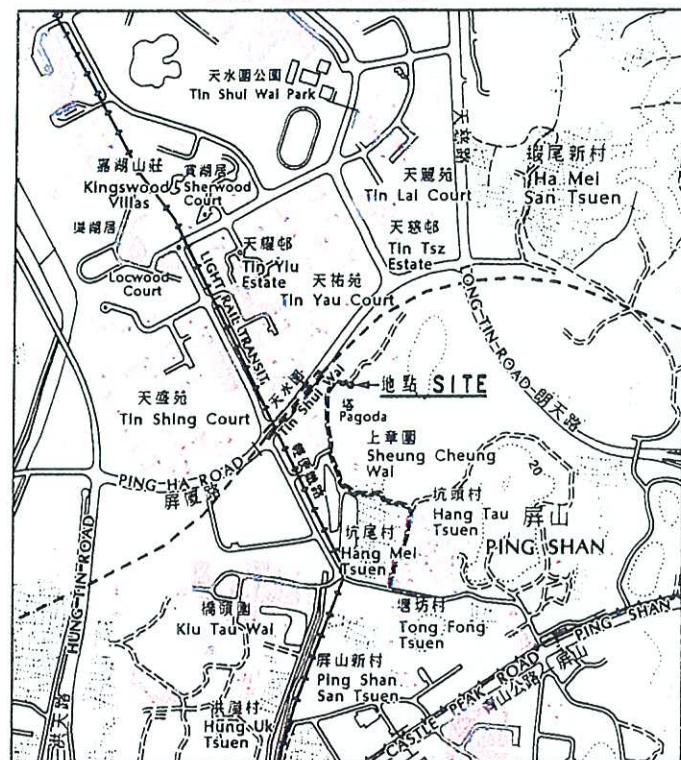
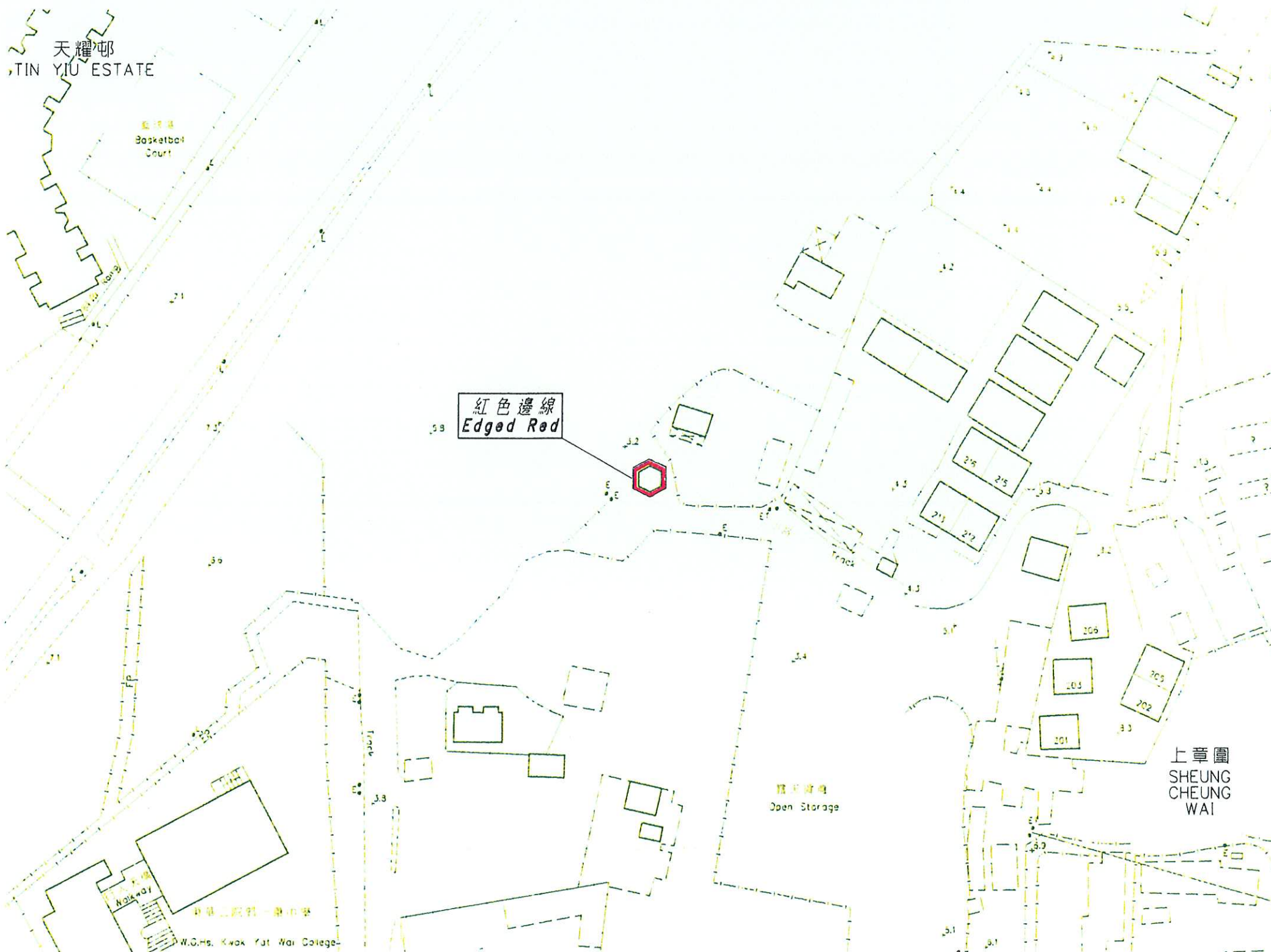




位置 LOCATION

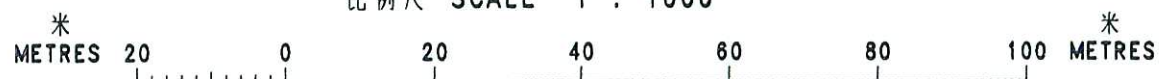


比例 SCALE 1 : 20000



以紅色邊線標示的面積約為 4.6 平方米 EDGED RED AREA 4.6 SQUARE METRES (ABOUT)

比例尺 SCALE 1 : 1000



W. Kwan

(關永華 KWAN Wing-wah)

署理民政事務局長 Acting Secretary for Home Affairs

日期 Date 5 December 2001

只作識別用 FOR IDENTIFICATION PURPOSES ONLY

地政總署 元朗測量處
District Survey Office, Yuen Long
Lands Department

古物及古蹟條例 (第 53 章)
根據第 3 (4) 條存放於元朗土地註冊處的
新界元朗屏山聚星樓圖則
ANTIQUITIES AND MONUMENTS ORDINANCE (CAP. 53)
PLAN OF TSUI SING LAU PAGODA
AT PING SHAN, YUEN LONG, NEW TERRITORIES
DEPOSITED IN THE YUEN LONG NT LAND REGISTRY UNDER SECTION 3(4)

檔案編號 File No. DSO/YL/14/2/5

測量圖編號 Survey Sheet No. 6-NW-8A

發展藍圖編號 Layout Plan No. -----

參考圖編號 Reference Plan No. -----

圖則編號 PLAN No. YLM4540

日期 Date : 20/11/200